

## IZSOLES NOTEIKUMI

### par kārtību, kādā veicama Viļānu novada pašvaldības nekustamā īpašuma „Dimantu meži” ar kadastra Nr.78980060293, Viļānu pag., Viļānu nov. atsavināšana elektroniskajā izsolē

Izdoti saskaņā ar Publiskas personas mantas atsavināšanas likumu

#### Vispārīgie noteikumi.

1. Šie noteikumi nosaka kārtību, kādā tiek veikta Viļānu novada pašvaldībai piederošā nekustamā īpašuma elektroniskā Izsole ar augšupejošu soli.
2. Izsoles noteikumi sagatavoti, pamatojoties uz likuma „Par pašvaldībām” 14.panta otro daļu, Publiskas personas mantas atsavināšanas likuma 3.panta pirmo daļu, 4.panta pirmo daļu, 5.panta pirmo un piekto daļu, 8.panta otro, sesto un septīto daļu, 9.panta otro daļu, 10.pantu, 11.panta pirmo daļu, 13.pantu, 14.panta otro daļu, trešo daļu un ceturto daļu, kā arī Viļānu novada pašvaldības domes 2020.gada 29.decembra sēdes Nr.17 lēmumu Nr.21 „Par nekustamā īpašuma „Dimantu meži” ar kadastra Nr.78980060293 atsavināšanu”.

#### Nekustamais īpašums

3. Izsolē tiek izsolīts Viļānu novada pašvaldības īpašumā esošs nekustamais īpašums ar kadastra NR.78980060293, kurš sastāv no vienas zemes vienības ar kadastra apzīmējumu 78980060299 – 2,16 ha platībā un uz tās esošās mežaudzes (*meža inventarizācijas šo Izsoles noteikumu 3.pielikums*), turpmāk tekstā – Objekts.
4. Objekta izmantošanas mērķis – 0201 – zeme, uz kuras galvenā saimnieciskā darbība ir mežsaimniecība.
5. Nekustamais īpašums „Dimantu meži” ar kadastra Nr.78980060293, Viļānu pag., Viļānu nov., reģistrēts Rēzeknes tiesas zemesgrāmatu nodaļas Viļānu pagasta zemesgrāmatas nodalījumā Nr. 100000597755, kā Viļānu novada pašvaldības īpašums, turpmāk tekstā – „Pašvaldība”. Pašvaldības īpašuma tiesības apliecinošs dokuments – *Zemesgrāmatu apliecības kopija - šo Izsoles noteikumu 1. pielikums*.
6. Objekts atrodas Viļānu pagastā, Viļānu novada administratīvajā teritorijā. *Zemes robežu, apgrūtinājumu un situācijas plāns - šo Izsoles noteikumu 2.pielikums*.
7. Nekustamā īpašuma apgrūtinājumi:
  - Lauku apvidus zemes nomas līgums Nr.V-2019/8. Līguma darbības termiņš no 2019.gada 3.aprīļa līdz 2024.gada 3.aprīlim.
  - Zemes vienībai ar kadastra apzīmējumu 78980060299 noteikti sekojoši apgrūtinājumi:
    - 7312050802 – ekspluatācijas aizsargjoslas teritorija gar elektrisko tīklu gaisvadu līniju ārpus pilsētām un ciemiem ar nominālo spriegumu no 10 līdz 20 kilovoltiem, ja tā šķērso meža teritoriju – 0,21 ha;
    - 7311040900 – ūdensnotekas (ūdensteču regulēta posma un speciāli raktas gultnes), kā arī uz tās esošas hidrotehniskas būves un ierīces ekspluatācijas aizsargjoslas teritorija meža zemēs – 0,16 ha;
    - 7311040900 – ūdensnotekas (ūdensteču regulēta posma un speciāli raktas gultnes), kā arī uz tās esošas hidrotehniskas būves un ierīces ekspluatācijas aizsargjoslas teritorija meža zemēs – 0,03 ha;
    - 7311040900 – ūdensnotekas (ūdensteču regulēta posma un speciāli raktas gultnes), kā arī uz tās esošas hidrotehniskas būves un ierīces ekspluatācijas aizsargjoslas teritorija meža zemēs – 0,03 ha;
8. Objekta pirmpirkuma tiesības (par augstāko nosolīto maksu) ir 03.04.2019. Lauku apvidus zemes nomas līguma Nr.V-2019/8 nomniekam. Pēc tam, kad rezultātus apstiprinājusī izsoles komisijas, nomniekam tiek piedāvāts izmantot savas pirmpirkuma tiesības, iegādājoties

nekustamo īpašumu par augstāko nosolīto maksu, nosūtot tam elektronisku paziņojumu. Par savu lēmumu, par pirmpirkuma tiesību izmantošanu, nomniekam ir jāinformē pašvaldība trīs dienu laikā no paziņojuma saņemšanas brīža. Gadījuma, ja nomnieks neizmanto savas pirmpirkuma tiesības, viņš ir tiesīgs ierakstīt doto nomas līgumu zemesgrāmatā četru mēnešu laikā no izsoles rezultātu apstiprināšanas dienas. 03.04.2019. Lauku apvidus zemes nomas līgums Nr. V-2019/8 ir saistošs jaunajam nekustamā īpašuma īpašniekam.

9. Pārdevējs pielīgst sev tiesību atkāpties no pirkuma līguma, ja pircējs neparaksta pirkuma līgumu vai laikā nesamaksā pirkuma cenu. Kad līgumu atceļ, lieta atdodama pārdevējam līdz ar tās pieaugumiem un ienākumiem, turklāt pircējs zaudē rokas naudu, ja viņš to devis, un viņam jāatlīdzina aiz viņa vainas cēlušies zaudējumi, pamatojoties uz Civillikuma 2047. un 2054. pantu.
10. Nekustamais īpašums Pašvaldībai nav nepieciešams tās iestāžu funkciju nodrošināšanai.

### Objekta cena

11. Objekta nosacītā cena, kas ir izsoles sākotnējā cena, ir noteikta 5050,00 *eiro* (pieci tūkstoši piecdesmit *eiro* un 00 centi).

### Izsoles organizēšana un izsoles norises kārtība

12. Paziņojums par izsoli ir jāpublicē elektronisko izsoļu vietnē <https://izsoles.ta.gov.lv>, oficiālajā izdevumā "Latvijas Vēstnesis", laikrakstā "Rēzeknes Vēstis" un pašvaldības interneta mājas lapā [www.vilanunovads.lv](http://www.vilanunovads.lv), izliekams labi redzamā vietā pie attiecīgā nekustamā īpašuma.
13. Izsoles veids - elektroniskā izsole ar augšupejošu soli. Izsoles sākums – 22.02.2021., izsoles noslēgums – 22.03.2021. plkst.13.00.

Pretendentu reģistrācija notiek no 2021.gada 22.februāra plkst.13:00 līdz 2021.gada 12.marta plkst.23:59 elektronisko izsoļu vietnē <https://izsoles.ta.gov.lv> uzturētā Izsoļu dalībnieku reģistrā pēc oficiāla paziņojuma par izsoli publicēšanas Latvijas Republikas oficiālajā izdevumā "Latvijas Vēstnesis" tīmekļa vietnē [www.vestnesis.lv](http://www.vestnesis.lv)

13.1. Personai, kura vēlas piedalīties izsolē, līdz 12.03.2021. jāiemaksā nodrošinājums Viļānu novada pašvaldības kontā LV73HABA0551026165229, AS "Swedbank", kods HABALV22, nodrošinājums 10% apmēra no izsolāmā objekta nosacītās cenas 505,00 *euro* (pieci simti pieci *euro*, 00 centi) un dalības maksa 50,00 *euro* (piecdesmit *euro* un 00 centi) apmērā un, izmantojot elektronisko izsoļu vietni, jānosūta lūgums izsoles rīkotājam autorizēt to dalībai izsolē. Izsoles solis 50,00 *euro* (piecdesmit *euro* un 00 centi)

13.2. Nodrošinājums tiek ieskaitīts pirkuma maksā uzvarējušajam dalībniekam, pārējiem dalībniekiem – pārskaitīts uz kredītiestādes kontu, kura numurs norādīts norēķinu rekvizītos, elektronisko izsoļu vietnē <https://izsoles.ta.gov>.

13.3. Par izsoles dalībnieku var kļūt jebkura fiziskā vai juridiskā persona, kurai ir tiesības iegūt Latvijas Republikā nekustamo īpašumu, tanī skaitā, zemi, un kura līdz reģistrācijas brīdim ir iemaksājusi šo 13.1.punktā minēto nodrošinājumu, dalības maksu un autorizēta dalībai izsolē.

14. Izsoles pretendenti - fiziska persona, kura vēlas savā vai citas fiziskas vai juridiskas personas vārdā pieteikties izsolei, elektronisko izsoļu vietnē <https://izsoles.ta.gov.lv> norāda:

14.1. Fiziskas personas:

14.1.1. Vārdu, uzvārdu;

14.1.2. Personas kodu vai dzimšanas datumu (persona, kurai nav piešķirts personas kods);

14.1.3. Kontaktadresi;

14.1.4. Personu apliecinoša dokumenta veidu un numuru;

14.1.5. Norēķinu rekvizītus (kredītiestādes konta numurs, uz kuru personai atmaksājama nodrošinājuma summa);

14.1.6. Personas papildu kontaktinformāciju – elektroniskā pasta adresi un tālruņa numuru.

- 14.2. Fiziska persona, kura pārstāv citu fizisku vai juridisku personu, papildus punktā 14.1.norādītajam, sniedz informāciju par:
- 14.2.1. Pārstāvamās personas veidu;
  - 14.2.2. Vārdu, uzvārdu fiziskai personai vai nosaukumu juridiskai personai;
  - 14.2.3. Personas kodu vai dzimšanas datumu (ārzemniekam) fiziskai personai vai reģistrācijas numuru juridiskai personai;
  - 14.2.4. Kontaktadresi;
  - 14.2.5. Personu apliecinoša dokumenta veidu un numuru fiziskai personai;
  - 14.2.6. Informāciju par notariāli apliecinātu pilnvaru, ja reģistrēts lietotājs izsolē pārstāv citu fizisku personu, vai informāciju par rakstiski noformētu pilnvaru vai dokumentu, kas apliecina reģistrēta lietotāja tiesības pārstāvēt juridisku personu bez īpaša pilnvarojuma, ja reģistrēts lietotājs pārstāv juridisku personu;
  - 14.2.7. Informāciju par pilnvarojuma apjomu (pārstāvības tiesības konkrētai izsolei, vairākām konkrētām izsolēm, uz noteiktu laiku, pastāvīgi);
  - 14.2.8. Attiecīgās lēmēj institūcijas lēmumu par nekustamā īpašuma iegādi juridiskajai personai.
15. Izsoles pretendents reģistrējoties Izsoļu dalībnieku reģistrā iepazīstas ar elektronisko izsoļu vietnes lietošanas noteikumiem un apliecina noteikumu ievērošanu, kā arī par sevi sniegto datu pareizību.
16. Ziņas par personu iekļauj Izsoļu dalībnieku reģistrā, pamatojoties uz personas iesniegumu. Iesniegumu persona iesniedz patstāvīgi, izmantojot elektronisko izsoļu vietnē pieejamo elektronisko pakalpojumu "Par e-izsoļu vietnes dalībnieka dalību konkrētā izsolē" un identificējoties ar vienu no vienotajā valsts un pašvaldību portālā [www.latvija.lv](http://www.latvija.lv) piedāvātajiem identifikācijas līdzekļiem.
17. Reģistrēts lietotājs, kurš vēlas piedalīties izsludinātajā izsolē, elektronisko izsoļu vietnē nosūta izsoles rīkotājam lūgumu par autorizēšanu dalībai konkrētā izsolē un izsoles sludinājumā norādītajā izsoles rīkotāja kontā iemaksā izsoles nodrošinājuma summu sludinājumā noteiktajā apmērā un dalības maksu, kā arī sedz maksu izsoles vietnes administratoram normatīvajos aktos noteiktajā apmērā saskaņā ar elektronisko izsoļu vietnē reģistrētam lietotājam sagatavotu rēķinu.
18. Izsoles rīkotājs autorizē izsoles pretendentu, kurš izpildījis izsoles priekšnoteikumus, dalībai izsolē 7 (septiņu) dienu laikā, izmantojot elektronisko izsoļu vietnē pieejamo rīku.
19. Informāciju reģistrētam izsoles pretendentam par autorizēšanu dalībai izsolē, izsoles rīkotājs nosūta elektroniski uz elektronisko izsoļu vietnē reģistrēto pretendenta izveidoto kontu.
20. Autorizējot personu izsolei, katram solītājam elektronisko izsoļu vietnes sistēma automātiski izveido unikālu identifikatoru.
21. Izsoles pretendents netiek reģistrēts, ja:
- 21.1. nav vēl iestājies vai ir beidzies pretendenta reģistrācijas termiņš;
  - 21.2. ja nav izpildīti visi šo noteikumu 14.punktā minētie norādījumi;
  - 21.3. konstatēts, ka izsoles pretendentam ir parādsaistības atbilstoši 13.3.punktam;
  - 21.4. nav veicis maksājumus atbilstoši 13.1.punktā norādītajam.
22. Izsolei autorizētie dalībnieki drīkst izdarīt solījumus visā izsoles norises laikā.
23. Ja pēdējo piecu minūšu laikā pirms izsoles noslēgšanai noteiktā laika tiek reģistrēts solījums, izsoles laiks automātiski tiek pagarināts par 5 (piecām) minūtēm.
24. Ja pēdējās stundas laikā pirms izsoles noslēgšanas tiek konstatēti būtiski tehniski traucējumi, kas var ietekmēt izsoles rezultātu, un tie nav saistīti ar sistēmas drošības pārkāpumiem, izsoles laiks automātiski tiek pagarināts līdz nākamās darbadienas pulksten 13:00.
25. Pēc izsoles noslēgšanas solījumus neregistrē un elektronisko izsoļu vietnē tiek norādīts izsoles noslēgums datums, laiks un pēdējais izdarītais solījums.
26. Izsoles organizētājs var pārtraukt izsoli, ja tās norises laikā saņemts elektronisko izsoļu vietnes drošības pārvaldnieka paziņojums par būtiskiem tehniskiem traucējumiem, kas var ietekmēt izsoles rezultātu. Paziņojumu par izsoles pārtraukšanu publicē elektronisko izsoļu vietnē.
27. Pēc izsoles slēgšanas sistēma automātiski sagatavo izsoles aktu par izsoles rezultātiem.

28. Izsoles komisija apstiprina izsoles protokolu septiņu dienu laikā pēc izsoles.
29. Izsoles dalībniekiem, kuri nav nosolījuši Objektu, mēneša laikā tiek atmaksāts samaksātais nodrošinājums uz viņu norādīto bankas kontu.
30. Nodrošinājuma summa, pretendētam, kurš ir nosolījis vis augstāko cenu par objektu, tiek ieskaitīta norēķinu summā par nosolīto Objektu.
31. Izsole tiek atzīta par nenotikušu un nodrošinājums netiek atmaksāts nevienam no izsoles dalībniekiem, ja neviens no viņiem nav pārsolījis izsoles sākumcenu.
32. Izsole tiek atzīta par nenotikušu, ja uz izsoli nav autorizēts neviens izsoles dalībnieks.
33. Izsoles rezultāti tiek apstiprināti tuvākajā Viļānu novada pašvaldības domes sēdē pēc Publiskas personas mantas atsavināšanas likuma 30.pantā paredzēto maksājumu nokārtošanas.
34. Pēc izsoles, izsoles dalībnieks, kas nosolījis augstāko cenu, slēdz pirkuma līgumu, gadījumā, ja persona, kurai ir pirmpirkuma tiesības, atsakās tās izmantot. Pirmpirkuma tiesību izmantošanas gadījumā, izsoles dalībniekam, kurš nosolījis augstāko cenu, tiek atmaksāta drošības nauda.
35. Ja izsoles dalībnieks, kurš nosolījis augstāko cenu, nav samaksājis nosolīto cenu noteiktajā termiņā, izsoles komisija pieņem lēmumu paziņot nākamajam pretendētam par iespēju iegādāties izsoles Objektu par viņa augstāko piedāvāto summu. Pretendētam ir tiesības 2 nedēļu laikā paziņot par objekta pirkšanu par viņa nosolīto cenu. Ja tiek saņemts paziņojums, pašvaldība pieņem lēmumu par izsoles rezultātu apstiprināšanu ar šo pretendētu un slēdz līgumu. Izsoles nodrošinājums, izsoles dalībniekam, kurš nosolījis augstāko cenu un nav samaksājis nosolīto cenu noteiktajā termiņā, netiek atmaksāts.
- Ja 35.punktā noteiktais nākamais izsoles dalībnieks no īpašuma pirkuma atsakās vai norādītajā termiņā nenorēķinās par pirkumu, izsole tiek uzskatīta par nenotikušu. Lēmumu par atkārtotu izsoli vai atsavināšanas procesa pārtraukšanu pieņem Viļānu novada pašvaldības dome.

### **Samaksas kārtība**

36. Objekta nosolītājam, atskaitot iemaksāto nodrošinājuma summu, jāsamaksā par nosolīto nekustamo īpašumu 14 dienu laikā no izsoles dienas.

### **Citi noteikumi**

37. Par šajos noteikumos nereglamentētajiem jautājumiem lēmumus pieņem izsoles komisija, par to izdarot attiecīgu ierakstu komisijas sēdes protokolā.
38. Sūdzības par izsoles rīkotāja darbībām var iesniegt Viļānu novada pašvaldībā, Kultūras laukums 1A, Viļāni, LV-4650.
39. Nekustamā īpašuma pirkuma līgumu paraksta domes priekšsēdētājs vai viņa pilnvarota persona.

Viļānu novada domes priekšsēdētāja (paraksts)

J.Ivanova

Nekustamā īpašuma „Dimantu meži” ar kadastra Nr.78980060293  
zemesgrāmatas apliecības nodalījuma noraksts

**RĒZEKNES TIESA**

Viļānu pagasta zemesgrāmatas nodalījums Nr. 100000597755

Kadastra numurs: 7898 006 0293

Nosaukums: Dimantu meži

Adrese: Viļānu pag., Viļānu nov.

<b>I. daļa 1. iedaļa</b>			
Ieraksta Nr.	Nekustams īpašums, servitūti un reālnastas	Daļa	Platība, lielums
1.1.	Zemes vienība (kadastra apzīmējums 78980060299). <i>Žurn. Nr. 300005072042, lēmums 17.02.2020, tiesnese Elīna Volika</i>		2.16 ha
<b>I. daļa 2. iedaļa</b>			
Ieraksta Nr.	No nekustama īpašuma atdalītie zemes gabali, servitūtu un reālnastu pārgrozījumi un dzēsumi	Daļa	Platība, lielums
	<i>Nav ierakstu</i>		
<b>II. daļa 1. iedaļa</b>			
Ieraksta Nr.	Īpašnieks, dzimšanas gads, vieta, personas/nodokļu maksātāja kods, tiesību pamats	Daļa	Summa
	1.1. Īpašnieks: Viļānu novada pašvaldība, reģistrācijas kods 90009114114. 1.2. Pamats: 2020.gada 10.februāra uzziņa par pašvaldībai piekrītošo zemes gabalu Nr.1.3.6/325. <i>Žurn. Nr. 300005072042, lēmums 17.02.2020, tiesnese Elīna Volika</i>	1	
<b>II. daļa 2. iedaļa</b>			
Ieraksta Nr.	Atzīmes par maksātnespēju, piedziņas vēršanu, aizliegumiem, pēcmantinieku iecelšanu un mantojuma līgumiem		
	<i>Nav ierakstu</i>		
<b>III. daļa 1. iedaļa</b>			
Ieraksta Nr.	Lietu tiesības, kas apgrūtina nekustamu īpašumu	Platība, lielums	
	<i>Nav ierakstu</i>		
<b>III. daļa 2. iedaļa</b>			
Ieraksta Nr.	Pārgrozījumi I.iedaļas ierakstos, ierakstu un pārgrozījumu dzēsumi	Platība, lielums	
	<i>Nav ierakstu</i>		

Zemes gabala ar kadastra apzīmējumu 78980060299 zemes robežu plāns

**LATVIJAS REPUBLIKA**

**ZEMES ROBEŽU PLĀNS**

Zemes vienības kadastra apzīmējums: 7898 006 0299

Pilns izgatavots pamatojoties uz Vīļņu novada pašvaldības 2009. gada 11. februāra lēmumu Nr. 2 "Par neizpildīto zemes izlietošanas tiesību izbeigšanu", Vīļņu novada pašvaldības 2010. gada 27. maija lēmumu Nr. 10 "Par lēmuma "Par zemes izlietošanas tiesību izbeigšanu" grozīšanu".

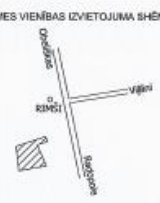
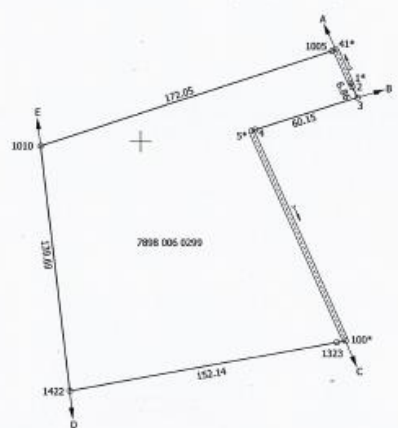
Robežas uzņemtas: 2016. gada 07. jūnijā  
 Plāna mērogs: 1:2000  
 Zemes vienības platība: 2.16ha


 Jeļena Junkure  
 09.08.2016

Ierosinājums ir informācija par kadastrālās uzņemšanas laikā veiktajām darbībām, to rezultātiem.		Vīļņu novada pašvaldības pārstāve Lidija Kuļņeviča	25.06.2016.
--	---	---	-------------

ZEMES VIENĪBAS UZMĒRĪTA LKS-92 TM  
 Mērogs koeficients: 0.999982


ZEMES VIENĪBAS IZVIETOJUMA SHĒMA

Robežošo zemes vienību saraksts:  $\begin{matrix} x=270400 \\ y=676600 \end{matrix}$

- No A līdz E: 7898 006 0245;
- No B līdz C: 7898 006 0017;
- No C līdz D: 7898 006 0266;
- No D līdz E: 7898 006 0281;
- No E līdz A: 7898 006 0301.

Plāna mērogs: 1:2000  
 Zemes vienības platība: 2.16ha

Mērnieks Vīnis Brīveris (sert.Nr. BB-92, derīgs no 29.12.2010 līdz 06.12.2020) apliecinā, ka plāns izgatavots atbilstoši Ministru kabineta 2011.gada 27.decembra noteikumiem Nr. 1019 "Zemes kadastrālās uzņemšanas noteikumi"		Vīnis Brīveris	25.06.2016.
--	---	----------------	-------------

Zemes gabala ar kadastra apzīmējumu 78980060299 situācijas plāns

**LATVIJAS REPUBLIKA**

**SITUĀCIJAS PLĀNS**

Zemes vienības kadastra apzīmējums: 7898 006 0299


Situācijas elementi uzņemti: 2018. gada 07. jūnijā  
Plāna mērogs: 1:2000  
Zemes vienības platība: 2.16ha


 Jelena Junkure  
09.08.2018  
*Jelena Junkure*

Ierosinātie ir informēti par kadastrālās uzņemšanas laiku veiktajām darbībām, to rezultātiem.



 Vēlņu novada pašvaldības pārstāve  
Lijša Kuzņecova  
25.06.2018.

ZEMES LIETOŠANAS VEIDU EKSPLIKĀCIJA															
Zemes vienības platība ha	Lauksaimniecības izmantojamā zeme	tāpat skatīt					beigta ekspluatācija			Pārējās zemes					
		Audzniecība	Audzis dārzeņi	Pļavas	Garšaugi	Meži	Uzdevi	Purvi	Uzdeva objektu zeme		2001. gada sākumā zemes vienību stāvoklis	Zemes zonu izņemšana un pagabāšana	Zemes zonu celšana		
2.16	—	—	—	—	—	2.04	—	—	0.03	0.03	—	—	—	—	0.09



Plāna mērogs: 1:2000

Mēriekis Vīnis Brūveris (sert.Nr. BB-62, derīgs no 08.12.2010 līdz 08.12.2020) apliecinā, ka plāns izgatavots atbilstoši Ministru kabineta 2011.gada 27.decembra noteikumiem Nr.1019 "Zemes kadastrālās uzņemšanas noteikumi".


 Vīnis Brūveris  
25.06.2018.

Zemes gabala ar kadastra apzīmējumu 78980060299 apgrūtinājumu plāns

**LATVIJAS REPUBLIKA**

**APGRŪTINĀJUMU PLĀNS**

Zemes vienības kadastra apzīmējums: 7898 006 0299

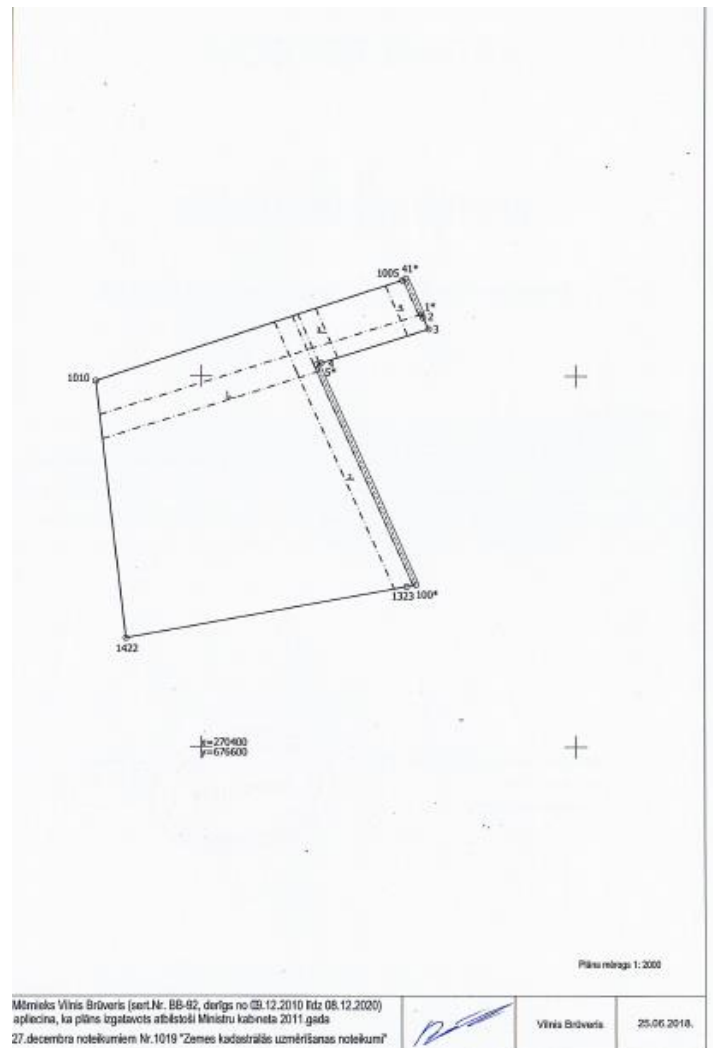
Apgrūtinājuma saraksts:

1.	7312000002 - ekspluatācijas atzargājuma teritorija gar ekspluatācijas līniju galavadu līniju ārpus pilsētām un ciemiem ar nominālo spriegumu no 10 līdz 20 kilovoltiem, ja tā atrodas meža teritorijā - 0.27ha
2.	7311040000 - ūdensvada (ūdensvada) regulāta posma un speciāli nolikta gultnes), kā arī uz tās esošas hidroelektriskās būves un teriots ekspluatācijas atzargājuma teritorija meža zemē - 0.19ha
3.	7311040000 - ūdensvada (ūdensvada) regulāta posma un speciāli nolikta gultnes), kā arī uz tās esošas hidroelektriskās būves un teriots ekspluatācijas atzargājuma teritorija meža zemē - 0.03ha
4.	7311040000 - ūdensvada (ūdensvada) regulāta posma un speciāli nolikta gultnes), kā arī uz tās esošas hidroelektriskās būves un teriots ekspluatācijas atzargājuma teritorija meža zemē - 0.03ha

Apgrūtinājumu plāns izgatavots: 2018. gada 25. jūnijā  
 Plāna mērogs 1:2000  
 Zemes vienības platība: 2.16ha


 Jeļena Jurkova  
 09.08.2018

Saskaņoja: Viļņu novada pašvaldības pārstāve	(paraksts)	Lidija Kuzņecova	25.06.2018.
Ierosinājis ir informējis par kadastrālās uzskaites laikā veiktajām darbībām, to rezultātiem.		Viļņu novada pašvaldības pārstāve Lidija Kuzņecova	25.06.2018.





Viļānu pagasts

Viļānu novads

**“ P I E K R A S T E ”**

Zemes kadastra Nr 7898 006 0007

## MEŽA INVENTARIZĀCIJA

Zemes īpašnieks vai  
tiesiskais valdītājs **Viļānu novada pašvaldība**

Zemes kopplatība **2.16 ha**  
Meža zemes platība **2.04 ha**

Inventarizācijas veicējs **Juris Ceļapīters**  
mob.tel. 29449766

Austrumlatgales VM  
Viļānu N  
Rēzeknes M

uzraugāmā teritorija

SIA “MEŽIERĪCĪBA”  
Salaspīli, 2019. gada 2. jūlijā  
Reģistrācijas Nr 7943-31578

## TAKSĀCIJAS APRAKSTS

Nogabala nr. / platība	Meža zemes veids meža apsaim- nieko- šanā	Me- ža ti- ps	B on- n i- t ā- t e	Nogabalu apraksts							Saimnieciskie ieteikumi  Izcērtamie apjomi m <sup>3</sup>
				meža audzes stāvs, suga	v e- c u- m s	a u- g s t u- m s	c a- u- r m s r s	š i- k a- u- r m s	ko- ku sā- i- t s	Ap- jo- ma gru- pe	

z.v. apzīmējums - 78960060299

"PIEKRASTE"

1. kvartāls

1	0.28	Meža audze	Km	III	13P68															
					1.st.Priede			68	16	16	23									188
					Boj. - Vāgāze, sniegtauze			31-50% no šķērsl												
					<5% Bērzs			58												2
					Mež. atjaun.gads -1952															
					2273-4P63 1843															
					1.st. Egļe			73	26	32	13									154
					Priede			63	23	28	10									106
					Bērzs			43	21	18	2									18
					<5% Apse			43												2
					Mež. atjaun.gads -1947															
					7A 3643															
					1.st. Apse			43	26	26	16									191
					Bērzs			43	21	18	7									68
					Mež. atjaun.gads -1977															
					1CP68															
					1.st. Priede			68	17	15	23									194
					Boj. - Vāgāze, sniegtauze			11-30% no šķērsl												
					<5% Bērzs			58												1
					Apse			58												2
					Mež. atjaun.gads -1952															
					10P68															
					1.st. Priede			68	13	12	24									167
					Boj. - Vāgāze, sniegtauze			11-30% no šķērsl												
					Mež. atjaun.gads -1952															
					2.04															
					2.04															

